





























Saobraćajni znakovi koji učesnicima u saobraćaju pružaju potrebna obaveštenja o putu kojim se kreću, nazivima mesta kroz koja put prolazi i udaljenosti do tih mesta, prestanku važenja znakova izričitih naredbi, kao i druga obaveštenja koja im mogu biti korisna su  
**ZNAKOVI OBAVEŠTENJA**

 <p>III-1</p>	<p>znak "prvenstvo prolaza u odnosu na vozila iz suprotnog smera" (III-1), koji obaveštava vozača da na uskom prolazu ima pravo prvenstva u odnosu na vozila koja dolaze iz suprotnog smera</p>
 <p>III-2      III-2.1</p>	<p>znakovi "put sa jednosmernim saobraćajem" (III-2) i (III-2.1), koji obaveštavaju učesnike u saobraćaju o jednosmernom putu;</p>
 <p>III-3</p>	<p>znak "put sa prvenstvom prolaza" (III-3), koji označava put ili deo puta na kome vozila imaju prvenstvo prolaza u odnosu na vozila koja se kreću putevima koji se ukrštaju s tim putem odnosno delom puta;</p>
 <p>III.4</p>	<p>znak "završetak puta sa prvenstvom prolaza" (III-4), koji označava mesto na kome se završava put ili deo puta sa prvenstvom prolaza</p>
 <p>III-6</p>	<p>znak "označeni pešački prelaz" (III-6), koji označava mesto na kome se nalazi obeleženi pešački prelaz;</p>
 <p>III-7</p>	<p>znak "podzemni ili nadzemni pešački prolaz" (III-7), koji označava mesto na kome se nalazi podzemni ili nadzemni pešački prolaz;</p>

 <p>III-9</p>	<p>znak "slepi put" (III-9), koji označava blizinu i položaj puta koji nema izlaz (slepi put). Položaj simbola u znaku III-9 mora da odgovara položaju slepog puta u odnosu na put na kome se postavlja taj znak;</p>
 <p>III-10</p>	<p>znak "smer kretanja vozila koje namerava da skrene ulevo na raskrsnici na kojoj je skretanje ulevo zabranjeno" (III-10), koji označava put kojim se vozilo mora kretati ako namerava da skrene ulevo na sledećoj raskrsnici na kojoj je skretanje ulevo zabranjeno;</p>
 <p>III-11</p>	<p>znak "prestrojavanje vozila" (III-11), koji označava prethodno obaveštenje vozaču radi prestrojavanja na raskrsnici na putevima sa više saobraćajnih traka. Simboli na znaku III-11 treba da odgovaraju stvarnom stanju broja saobraćajnih traka i načinu prestrojavanja na njima;</p>
	<p>znakovi "broj puta" (III-17), "kilometraža puta" (III-17.1) i "broj puta, broj deonice puta i kilometraža" (III-17.2) koji označavaju broj puta, odnosno deonice i stacionažu puta;</p>
 <p>III-18</p>	<p>znak "broj međunarodnog puta" (III-18), koji označava broj međunarodnog puta;</p>
 <p>III-19</p>	<p>znak "autoput" (III-19), koji označava mesto odakle počinje autoput;</p>
 <p>III-20</p>	<p>znak "završetak autoputa" (III-20), koji označava mesto na kome se završava autoput;</p>

 <p>III-21</p>	<p>znak "motoput" (III-21), koji označava mesto odakle počinje motoput</p>
 <p>III-22</p>	<p>znak "završetak motoputa" (III-22), koji označava mesto na kome se završava motoput</p>
 <p>III-23</p>	<p>znak "naziv naseljenog mesta" (III-23), koji označava teritoriju i naziv naseljenog mesta u koje ulazi put i granicu od koje počinje to naseljeno mesto;</p>
 <p>III-23.1</p>	<p>znak "naselje" (III-23.1), koji označava mesto od koga počinje naselje i od koga se primenjuju propisi o saobraćaju u naselju;</p>
 <p>III-24</p>	<p>znak "završetak naseljenog mesta" (III-24), koji označava mesto na kome se završava naseljeno mesto kroz koje prolazi put;</p>
 <p>III-24.1</p>	<p>znak "završetak naselja" (III-24.1), koji označava mesto na kome se završava naselje i od koga prestaju da važe propisi o saobraćaju u naselju;</p>
 <p>III-25</p>	<p>znak "prestanak zabrane preticanja svih motornih vozila, osim motocikla bez prikolice" (III-25), koji označava mesto odakle prestaje zabrana preticanja svih motorna vozila, osim motocikla bez prikolice, mopeda, lakih tricikala i lakih četvorocikala;</p>
 <p>III-26</p>	<p>znak "prestanak zabrane preticanja za teretna vozila" (III-26), koji označava mesto odakle prestaje zabrana preticanja za teretna vozila čija najveća dozvoljena masa prelazi 3,5 t da pretiču druga motorna vozila, osim motocikla bez prikolice, mopeda, lakih tricikala i lakih četvorocikala;</p>

 <p>III-27      III-27.1</p>	<p>znak "prestanak ograničenja brzine" (III-27), koji označava mesto odakle prestaje ograničenje brzine i znak "prestanak najmanje dozvoljene brzine" (III-27.1), koji označava mesto odakle prestaje obaveza kretanja najmanje propisanom brzinom;</p>
 <p>III-28</p>	<p>znak "prestanak zabrane davanja zvučnih znakova" (III-28), koji označava mesto odakle prestaje zabrana davanja zvučnih znakova;</p>
 <p>III-30</p>	<p>znak "zona u kojoj je ograničeno trajanje parkiranja" (III-30), koji označava mesto u naselju odakle se ulazi u zonu u kojoj je sprovedeno opšte ograničenje trajanja parkiranja na određeno vreme, bez obzira da li se za parkiranje na određeno vreme plaća naknada ili se ne plaća.</p>
 <p>III-31</p>	<p>znak "izlaz iz zone u kojoj je ograničeno trajanje parkiranja" (III-31), koji označava mesto u naselju na kome se izlazi iz zone u kojoj je sprovedeno opšte ograničenje trajanja parkiranja na određeno vreme;</p>
 <p>III-32      III-32.1</p>	<p>znak "parkiralište" (III-32), koji označava parkiralište. Na znaku III-32 ili na dopunskoj tabli može se odgovarajućim simbolima ili natpisima označiti: način parkiranja, smer u kome se nalazi parkiralište, udaljenost parkirališta, kategorije vozila kojima je parkiralište namenjeno, kao i eventualno vremensko ograničenje parkiranja;</p>
 <p>III-33</p>	<p>znak "vremenski ograničeno parkiranje" (III-33), koji označava parkiralište na kome je parkiranje vozila vremenski ograničeno;</p>
 <p>III-33.1</p>	<p>znak "parkiraj i vozi se" (III-33.1), koji označava parkiralište gde vozilo može da se parkira i da se putovanje nastavlja nekim drugim transportnim sredstvom, koje može biti prikazano simbolom.</p>



III-34

znak "bolnica" (III-34), koji označava blizinu bolnice i upozorenje vozaču da svojim vozilom ne stvara suvišnu buku;



III-35

znak "stanica za prvu pomoć" (III-35), koji označava blizinu mesta ili mesto na kome se nalazi stanica za prvu pomoć;



III-36

znak "radionica za opravku vozila" (III-36), koji označava blizinu mesta na kome se nalazi radionica za opravku vozila.  
Na znaku ili dopunskoj tabli može se simbolima ili natpisima označiti smer u kome se nalazi mesto, prostor ili služba na koje se znak odnosi, kao i udaljenost u metrima;



III-38

znak "benzinska stanica" (III-38), koji označava blizinu mesta ili mesto na kome se nalazi benzinska stanica.  
Na znaku ili dopunskoj tabli može se simbolima ili natpisima označiti smer u kome se nalazi mesto, prostor ili služba na koje se znak odnosi, kao i udaljenost u metrima i obaveštenje o vrsti goriva koje se može naći na stanici



III-39

znak "hotel ili motel" (III-39), koji označava blizinu mesta ili mesto na kome se nalazi hotel odnosno motel.



III-40

znak "restoran" (III-40), koji označava blizinu mesta ili mesto na kome se nalazi restoran.



III-41

znak "kafana" (III-41), koji označava blizinu mesta ili mesto na kome se nalazi kafana.



III-42

znak "teren uređen za izletnike" (III-42), koji označava blizinu mesta ili mesto na kome se nalazi teren uređen za izletnike.



III-43

znak "teren za kampovanje pod šatorima" (III-43), koji označava blizinu terena ili teren uređen za kampovanje pod šatorima.



III-44

znak "teren za kampovanje u prikolicama" (III-44), koji označava blizinu terena ili teren za boravak u prikolicama.



III-45

znak "teren za kampovanje pod šatorima i u prikolicama" (III-45), koji označava blizinu terena ili teren za kampovanje pod šatorima i u prikolicama.



III-46

znak "planinarski dom" (III-46), koji označava blizinu mesta ili mesto na kome se nalazi planinarski dom.



III-47

znak "vozilo za pomoć na putu" (III-47), koji označava blizinu mesta ili mesto u kome se nalazi služba za pružanje pomoći u slučaju kvara na vozilu



III-48

znak "vatrogasna služba" (III-48), koji označava blizinu mesta ili mesto u kome se nalazi služba za gašenje požara.



III-49

znak "autobusko stajalište" (III-49), koji označava mesto na kome se nalazi autobusko stajalište;



III-50

znak "tramvajska stanica" (III-50), koji označava mesto na kome se nalazi tramvajska stanica;



III-51

znak "aerodrom" (III-51), koji označava blizinu aerodroma ili mesto aerodroma.



III-52

znak "luka - pristanište" (III-52), koji označava blizinu luke, pristaništa, odnosno trajekta ili mesto u kome se nalazi luka, pristanište, odnosno trajekt.



III-53







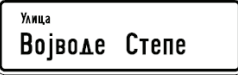

znak "informacija" (III-53), koji označava blizinu mesta ili mesto u kome se mogu dobiti turističke informacije.



III-54

znak "prohodnost puta" (III-54), koji označava da je planinski put, odnosno prelaz preko planinskog vrha otvoren ili zatvoren. Ako je prolaz otvoren polje 1 je zelene boje i ima natpis "otvoren", odnosno ako je prolaz zatvoren polje 1 je crvene boje i ima natpis "zatvoren".



 <p>III-55</p>	<p>znak "broj serpentine" (III-55), koji označava broj serpentine sa nadmorskom visinom;</p>
 <p>III-56</p>	<p>znak "putni objekat" (III-56), koji označava naziv putnog objekta od posebnog značaja (vijadukt, tunel i sl.);</p>
 <p>III-57</p>	<p>znak "planinski prevoj" (III-57), koji označava planinski prevoj sa nadmorskom visinom;</p>
 <p>III-58</p>	<p>znak "reka" (III-58), koji označava naziv reke preko koje put prelazi;</p>
 <p>III-59</p>	<p>znak "stanica policije" (III-59), koji označava blizinu mesta ili mesto na kome se nalazi stanica policije;</p>
 <p>III-60</p>	<p>znak "brzina koja se preporučuje" (III-60), koji označava brzinu koja se preporučuje na određenom delu puta;</p>
 <p>III-62</p>	<p>znak "tabla za označavanje naziva ulica" (III-62), koji označava naziv ulice.</p>
 <p>III-63 III-63.1 III-63.2 III-63.3</p>	<p>znak "tabla za usmeravanje" (III-63), (III-63.1), (III-63.2) i (III-63.3), koji označava mesto gde se nailazi na oštru krivinu;</p>



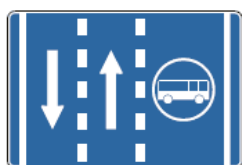
III-66

znak "tabla za označavanje izlaza" (III-66), koji označava mesto izlaska sa autoputa;



III-68

znak "deca na putu" (III-68) koji označava mesto u čijoj se blizini nalazi škola i pešački prelaz koji deca često koriste;



III-69

znak "saobraćajna traka za vozila javnog prevoza putnika" (III-69), koja označava saobraćajnu traku koja je namenjena samo za kretanje vozila javnog prevoza putnika. Ako je saobraćajna traka namenjena samo za kretanje vozila javnog prevoza putnika u određenom periodu u toku dana uz saobraćajni znak se postavlja dopunska tabla IV-4;



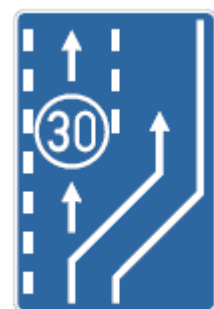
III-69.1

znak "završetak saobraćajne trake za vozila javnog prevoza putnika" (III-69.1), koji označava mesto na kome se završava saobraćajna traka namenjena samo za kretanje vozila javnog prevoza putnika;



III-70

znak "ograničenje najveće dozvoljene brzine na putevima u Republici Srbiji" (III-70), koji označava opšte ograničenje najveće dozvoljene brzine u Republici Srbiji prema vrsti puta i obavezi upotrebe svetala;



III-71

znak "saobraćajna traka za spora vozila" (III-71), koji označava početak saobraćajne trake kojom se moraju kretati vozila koja se kreću brzinom manjom od brzine označene na znaku;



III-71.1

znak "završetak saobraćajne trake za spora vozila" (III-71.1), koji označava mesto na kome se završava traka kojom se moraju kretati vozila koja se kreću brzinom manjom od brzine označene na znaku;



III-73

znak "odmorište" (III-73), koji označava nailazak na višenamenski objekat na putu čiji se sadržaj označava piktogramima;



III-74

znak "izlazak na odmorište" (III-74), koji označava mesto izlaska sa puta do višenamenskog objekta. Na znaku, ukoliko je potrebno, može da se upiše udaljenost do sledećeg takvog objekta;



III-77

znak "pešačka zona" (III-77) koji označava početak zone namenjene isključivo za kretanje pešaka;



III-77.1

znak "kraj pešačke zone" (III-77.1), koji označava kraj pešačke zone;



III-78

znak "zona 30" (III-78) koji označava zonu u kojoj je brzina kretanja vozila ograničena do 30 km/h.;



III-78.1

znak "kraj zone 30" (III-78.1) označava završetak zone u kojoj je ograničena brzina kretanja vozila do 30 km/h;



III-79

znak "prepreka za usporavanje saobraćaja" (III-79) označava nailazak na mesto gde su postavljeni elementi za usporavanje saobraćaja



III-80

znak "opasna deonica puta" (III-80), koji označava nailazak na posebno opasnu deonicu puta i njenu dužinu. Umesto znaka "opasnost na putu" (I-25) može da se upiše znak opasnosti koji bliže objašnjava prirodu opasnosti.

Ovaj znak se uvek postavlja sa obe strane puta u smeru kretanja;



III-81

znak "zona usporenog saobraćaja" (III-81), koji označava mesto od kojeg počinje zona usporenog saobraćaja;



III-81.1

znak "kraj područja usporenog saobraćaja" (III-81.1), koji označava mesto gde se završava zona usporenog saobraćaja;



III-82

znak "zona škole" (III-82) koji označava mesto od kojeg počinje zona škole;



III-82.1

znak "završetak zone škole" (III-82.1) koji označava završetak zone škole;



III-83

znak "način korišćenja saobraćajne trake" (III-83) koji označava da određena saobraćajna traka nije namenjena za kretanje vozila pojedinih vrsta vozila čiji je simbol prikazan na znaku.  
Broj saobraćajnih traka na znaku mora da odgovara situaciji na terenu;



III-84

znak "naizmenično propuštanje vozila" (III-84), koji označava mesto gde se zbog završavanja saobraćajne trake, suženja kolovoza i smanjenja broja saobraćajnih traka, vozila naizmenično uključuju u jednu saobraćajnu traku;



III-85



III-85.1

znakovi "izlaz u slučaju opasnosti" (III-85) i (III-85.1) koji označavaju izlaz za pešake u slučaju opasnosti;



III-86



III-86.1

znakovi "udaljenost izlaza u slučaju opasnosti" (III-86) i (III-86.1) koji označavaju smer u kome se nalazi izlaz za slučaj opasnosti i udaljenost do njega;



III-92

znak "kontrola brzine kretanja" (III-92) označava početak deonice na kojoj se vrši kontrola brzine kretanja vozila.